

【復興交付金事業計画の個別事業の実績に関する評価様式】

事業番号	◆D-20-1-1
事業名	町内地形図作成事業
事業費	39,744 千円（国費：31,795 千円） （内訳：業務委託料 39,744 千円）
事業期間	平成 26 年度

事業目的・事業地区

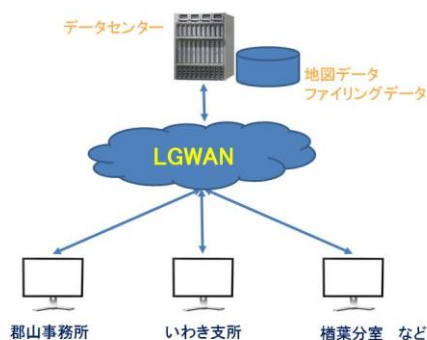
「富岡町復興まちづくり計画」を基本とし、町内各地域の状況を踏まえた各種実施計画を作成するため、震災の影響で地形が変化した管内の状況を把握するとともに、実施計画のベースとなる地形図を作成することを目的とする。

事業結果

震災後における地形の変化を反映するため現地調査を行い、デジタルマッピングデータを作成、その成果を基に国土交通省新技術システム（NETIS）に登録された編集装置により編集データを作成した。このデータを基に、富岡町内地形図（白図 1/2,500 及び白図 1/10,000）を作成した。また、この地図データを用いて地理情報システムを構築し、ネットワークを用いて庁内での閲覧・編集を可能にした。また、各課独自の地図データもアカウント毎に管理できるようにしたことで、各業務での利活用が可能となった。

4. 富岡町のGIS

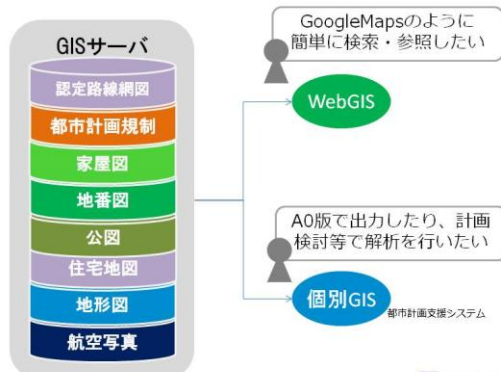
LGWANを介した地図データの共有



アジア航測株式会社

4. 富岡町のGIS

一元的に管理される空間データ

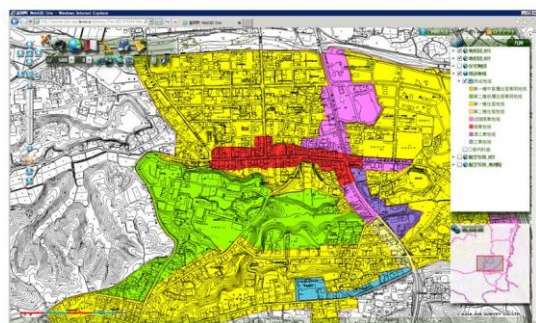


アジア航測株式会社

4. 富岡町のGIS

WebGIS

・簡単に検索、参照するためのシステム



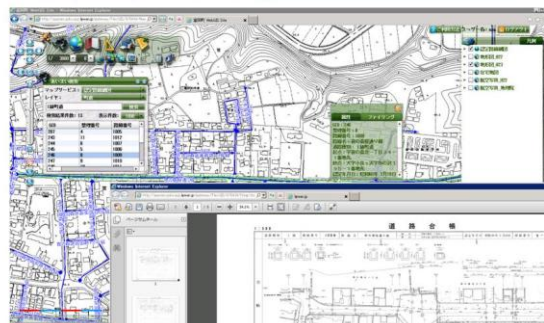
例 | 用途地域

アジア航測株式会社

4. 富岡町のGIS

WebGIS

・ファイリングデータの参照



例 | 道路台帳図の閲覧

アジア航測株式会社

## 事業の実績に関する評価

### ① 事業結果の活用状況に関する調査・分析・評価

本事業により、震災後における地形の変化を反映した富岡町内の地形図を作成し、地理情報システムを構築したことで、各種実施計画の作成が可能となった。

### ② コストに関する調査・分析・評価

指名競争入札により業務委託契約を締結しており適切なものとする。

### ③ 事業手法に関する調査・分析・評価

#### ・ 想定した事業期間

平成 26 年 5 月～平成 27 年 3 月

#### ・ 実際に事業に有した事業期間

平成 26 年 5 月～平成 27 年 3 月

- ・ 現地調査等の調査を迅速に進め、その後のデータ編集もスムーズに進んだことで、想定した事業期間内で完了することができたことから、妥当なものであったと考えられる。

- 復興交付金事業計画の有用性、経済性や復興交付金事業計画の実施に当たり改善が可能であった点は、特になし。

## 事業担当部局

富岡町 都市整備課 電話番号：0240-22-9008