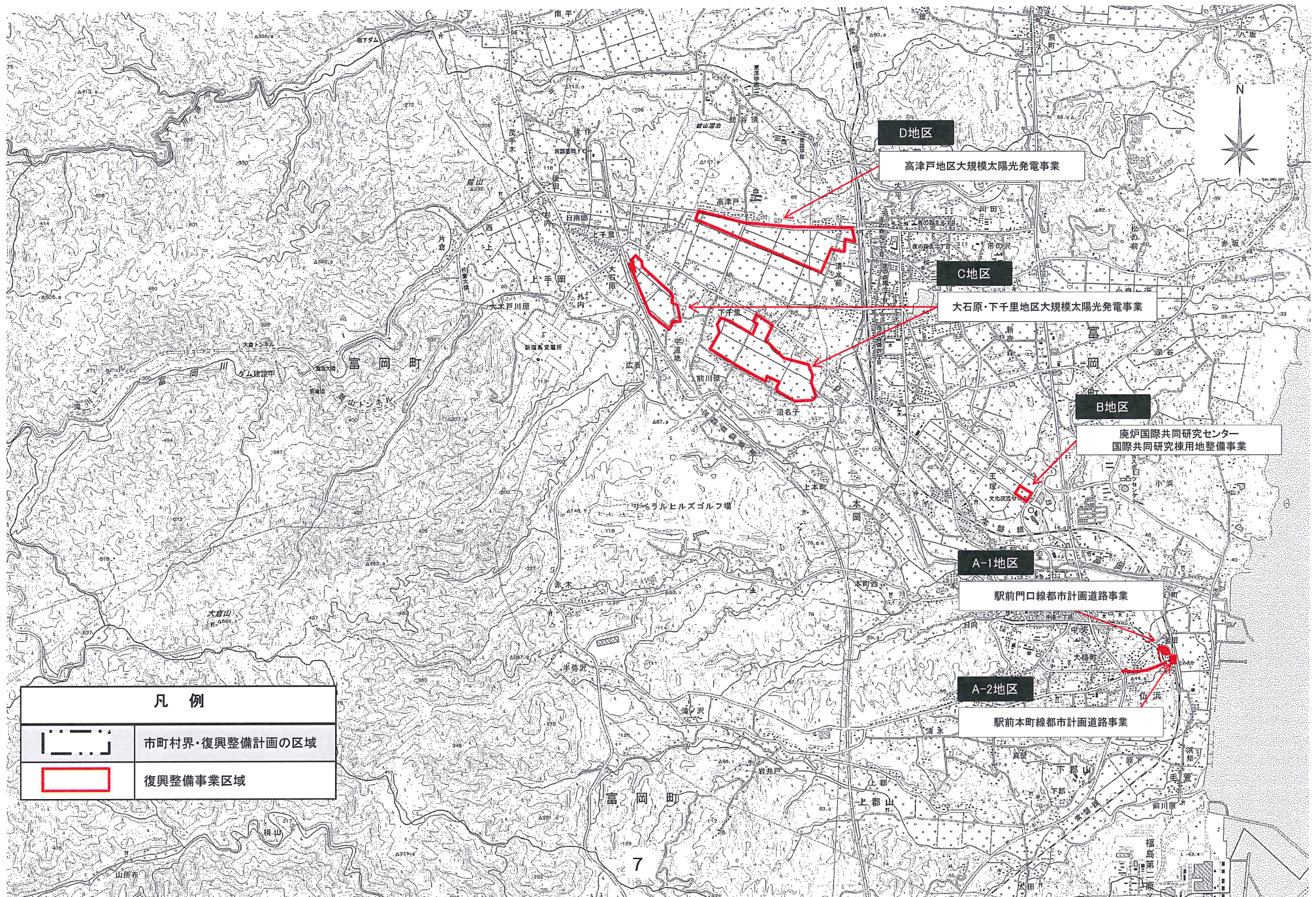




# 富岡町 復興整備計画 復興整備事業総括図

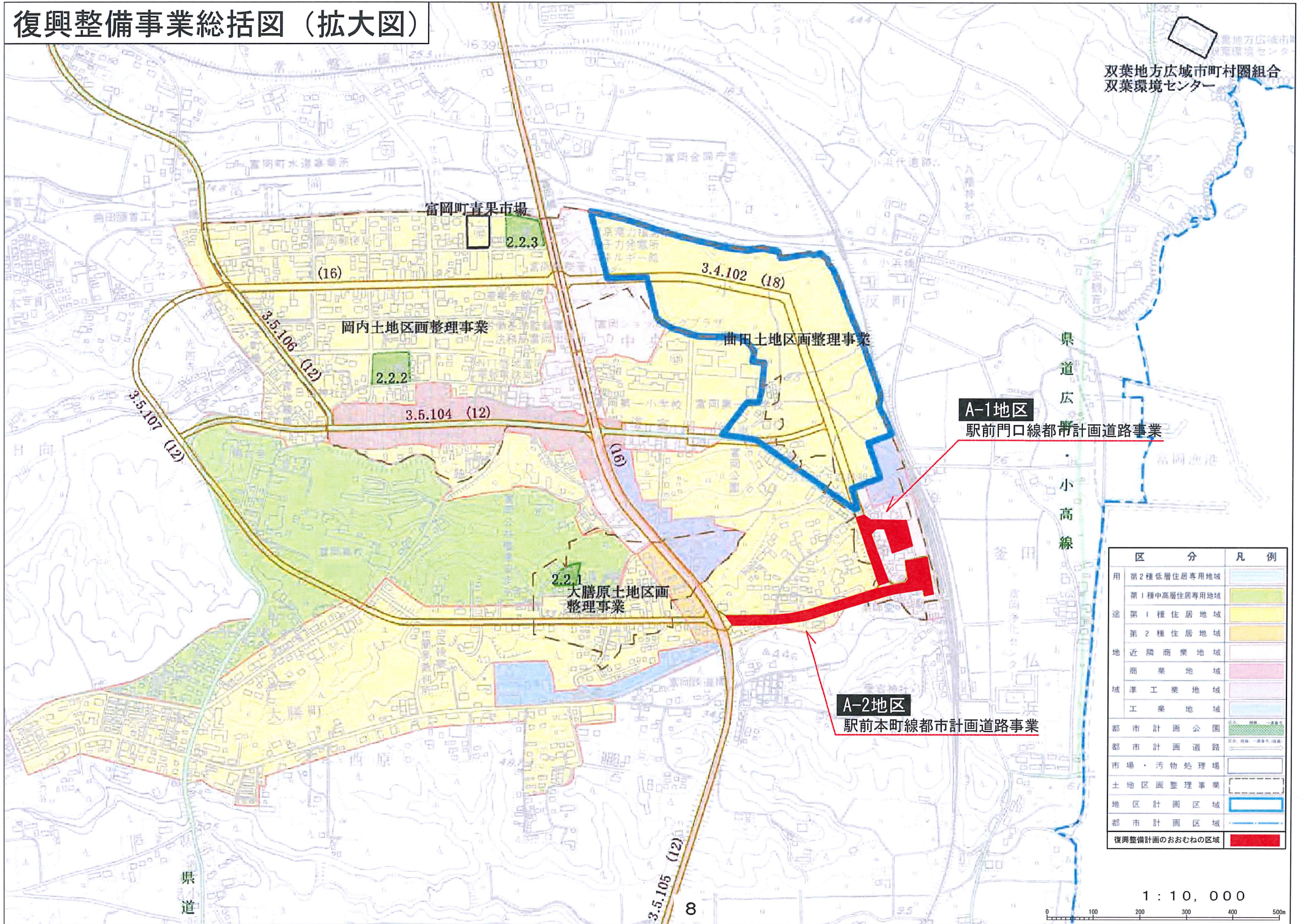


## 凡例

	市町村界・復興整備計画の区域
	復興整備事業区域



# 復興整備事業総括図（拡大図）



区分	凡例
用 第2種低層住居専用地域	
第1種中高層住居専用地域	
途 第1種住居地域	
第2種住居地域	
地 近隣商業地域	
商業地域	
準工業地域	
工業地域	
都市計画公園	
都市計画道路	
市場・汚物処理場	
土地区画整理事業	
地区計画区域	
都市計画区域	
復興整備計画のおおむねの区域	

1 : 10,000







富岡町 復興整備計画 復興整備事業総括図（拡大図）



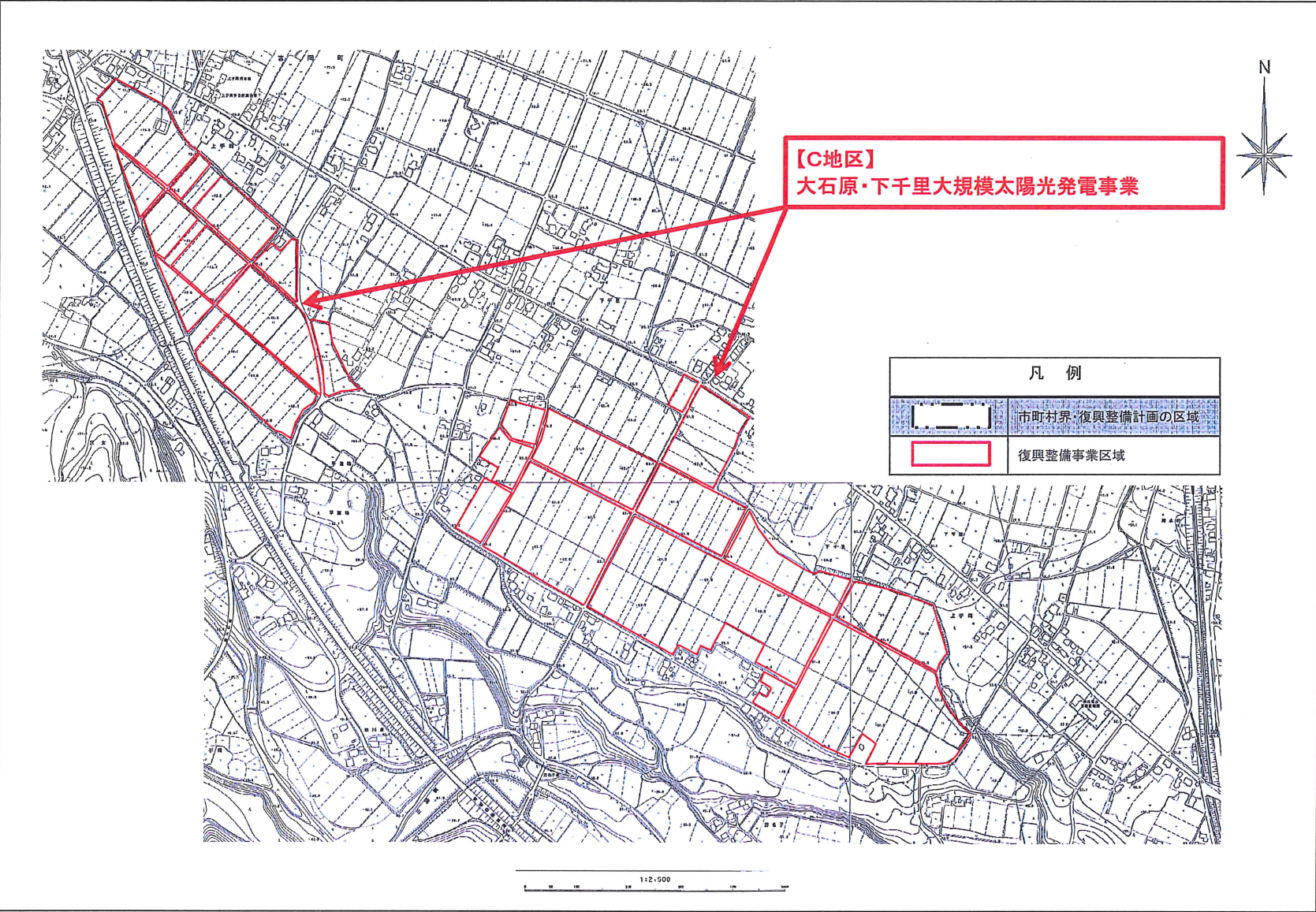
【B地区】  
廃炉国際共同研究センター国際共同研究棟用地整備事業

富岡町役場・文化交流センター

凡 例	
	市町村界・復興整備計画の区域
	復興整備事業区域



富岡町 復興整備計画 復興整備事業総括図 (拡大図)





富岡町 復興整備計画 復興整備事業総括図 (拡大図)

