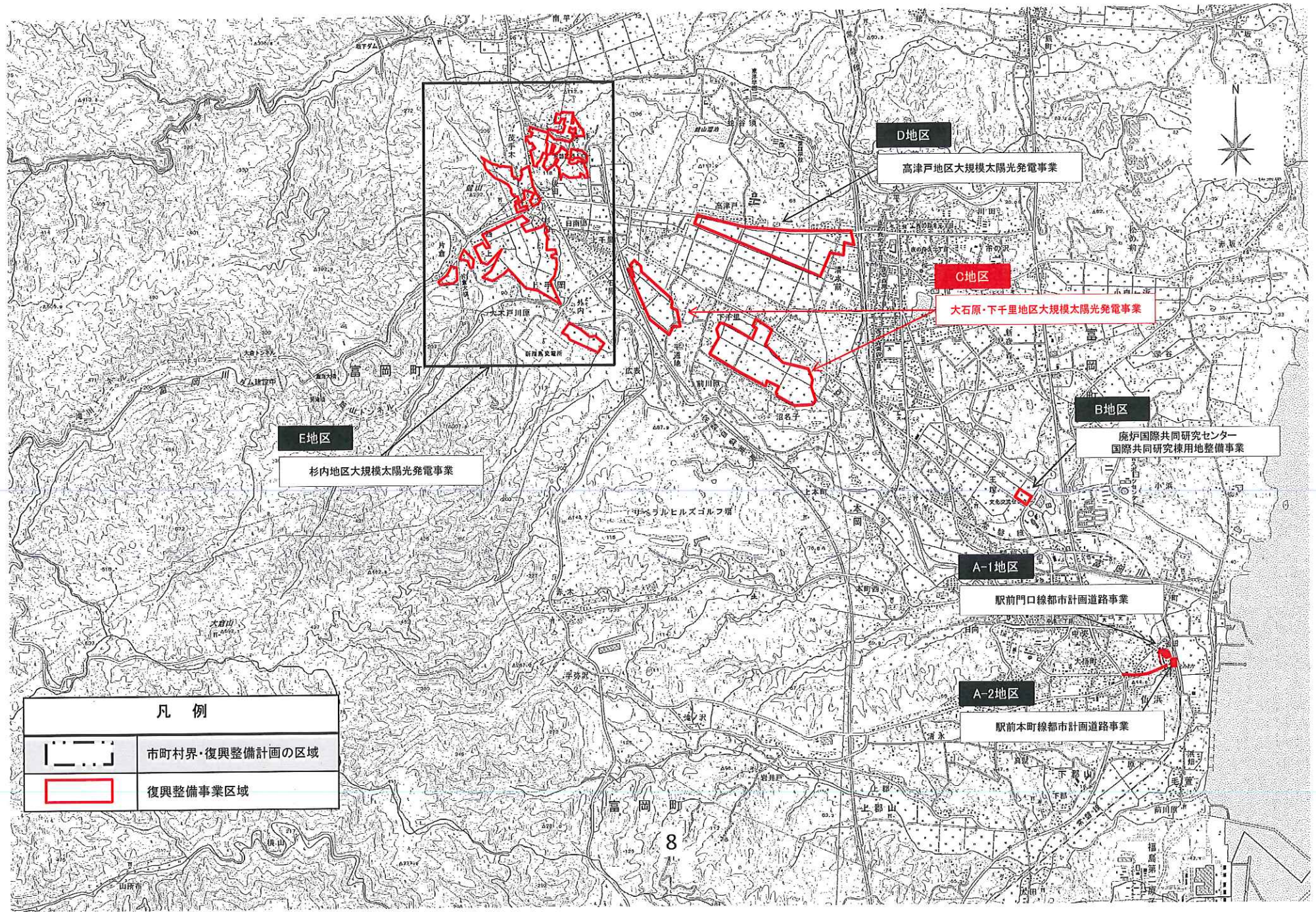


富岡町 復興整備計画 復興整備事業総括図



復興整備事業総括図（拡大図）

双葉地方広域市町村圏組合
双葉環境センター

富岡町青果市場

(16)

岡内土地区画整理事業

3.4.102 (18)

曲田土地区画整理事業

3.5.104 (12)

2.2.1
大鷹原土地区画
整理事業

A-1地区

駅前門口線都市計画道路事業

県道
広
小
高
線

A-2地区


駅前本町線都市計画道路事業

区 分	凡 例
用 第2種低層住居専用地域	
第1種中層住居専用地域	
第1種住居地域	
第2種住居地域	
地 近隣商業地域	
高 商業地域	
特 工業商業地域	
工業地域	
都 市 計 画 公 園	
都 市 計 画 道 路	
市 場 ・ 汚 物 処 理 場	
土 地 区 画 整 理 事 業	
地 区 計 画 区 域	
都 市 計 画 区 域	
復興整備計画のおおむねの区域	

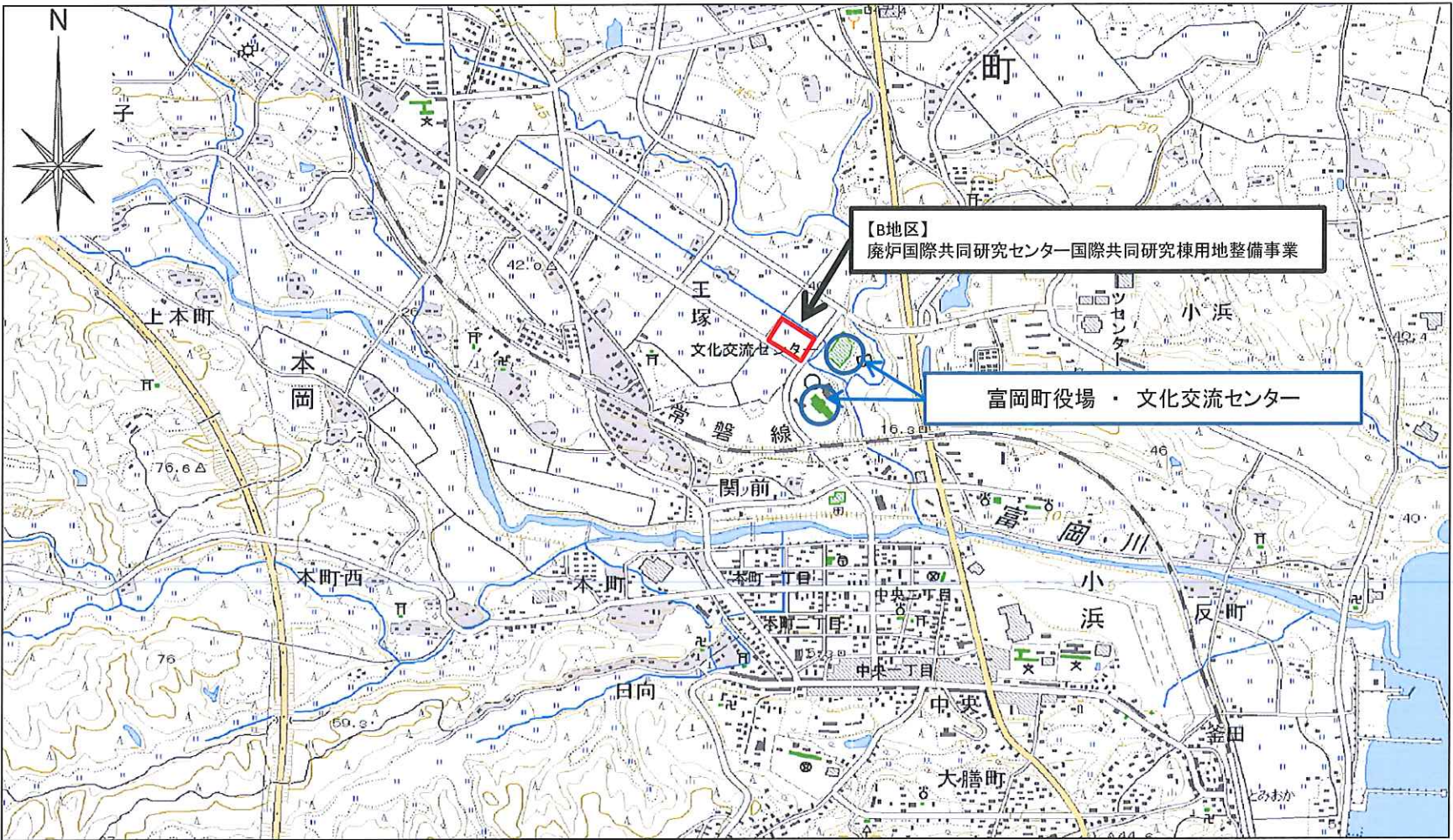
県
道

3.5.105 (12)

1 : 10,000



富岡町 復興整備計画 復興整備事業総括図（拡大図）

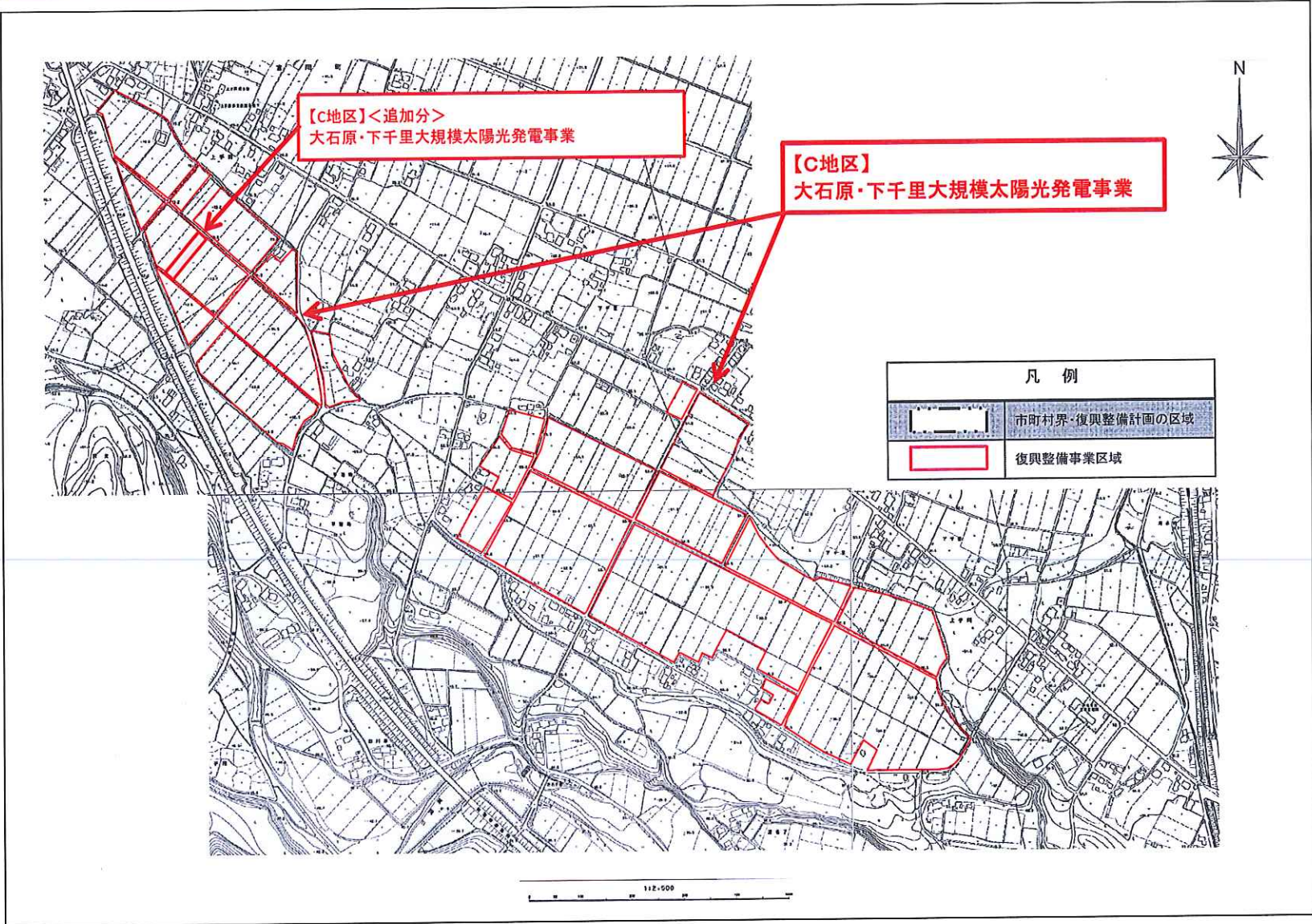


【B地区】
 廃炉国際共同研究センター国際共同研究棟用地整備事業

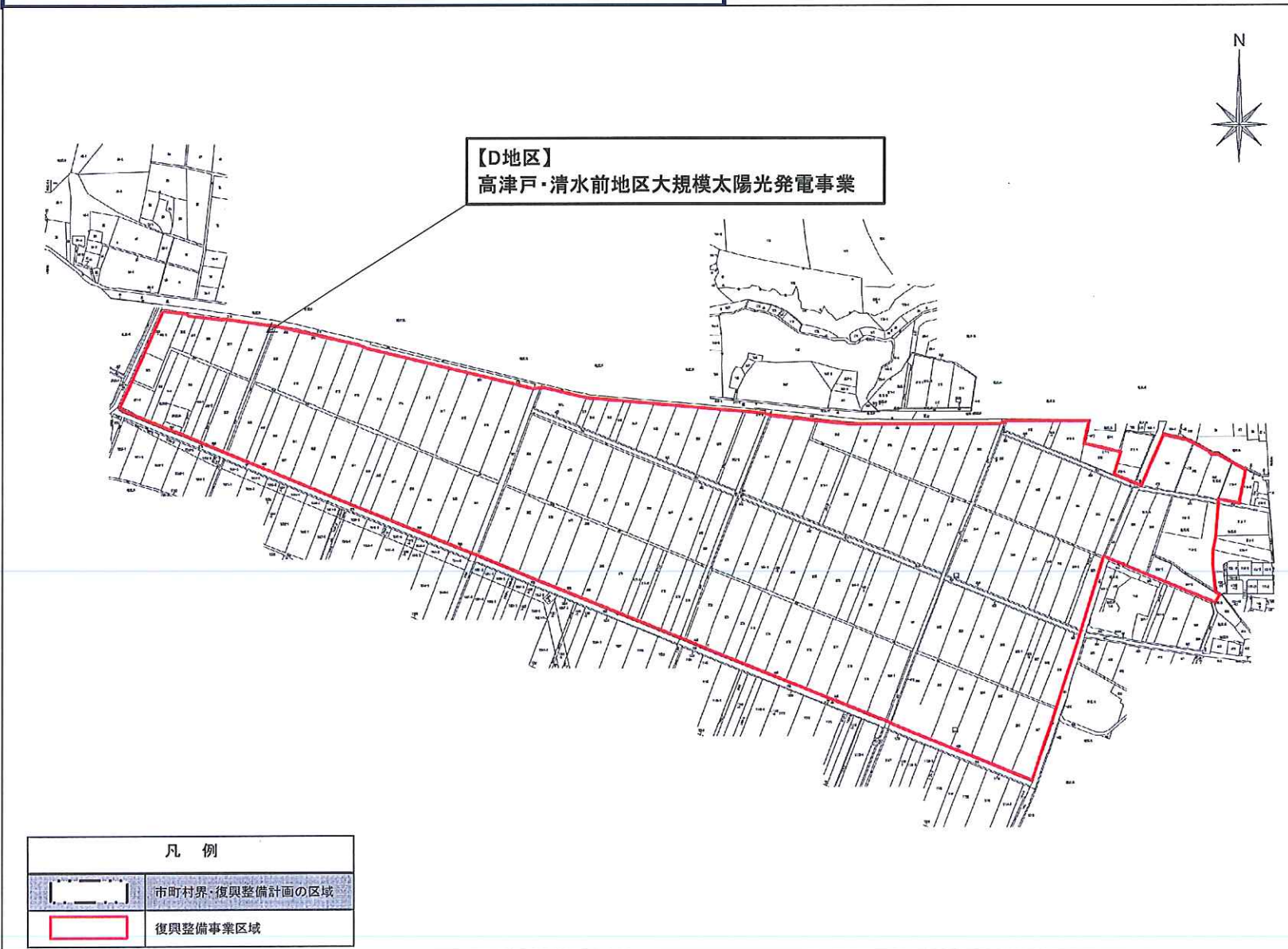
富岡町役場・文化交流センター

凡例	
	市町村界・復興整備計画の区域
	復興整備事業区域

富岡町 復興整備計画 復興整備事業総括図（拡大図）



富岡町 復興整備計画 復興整備事業総括図（拡大図）



富岡町 復興整備計画 復興整備事業総括図 (拡大図)

