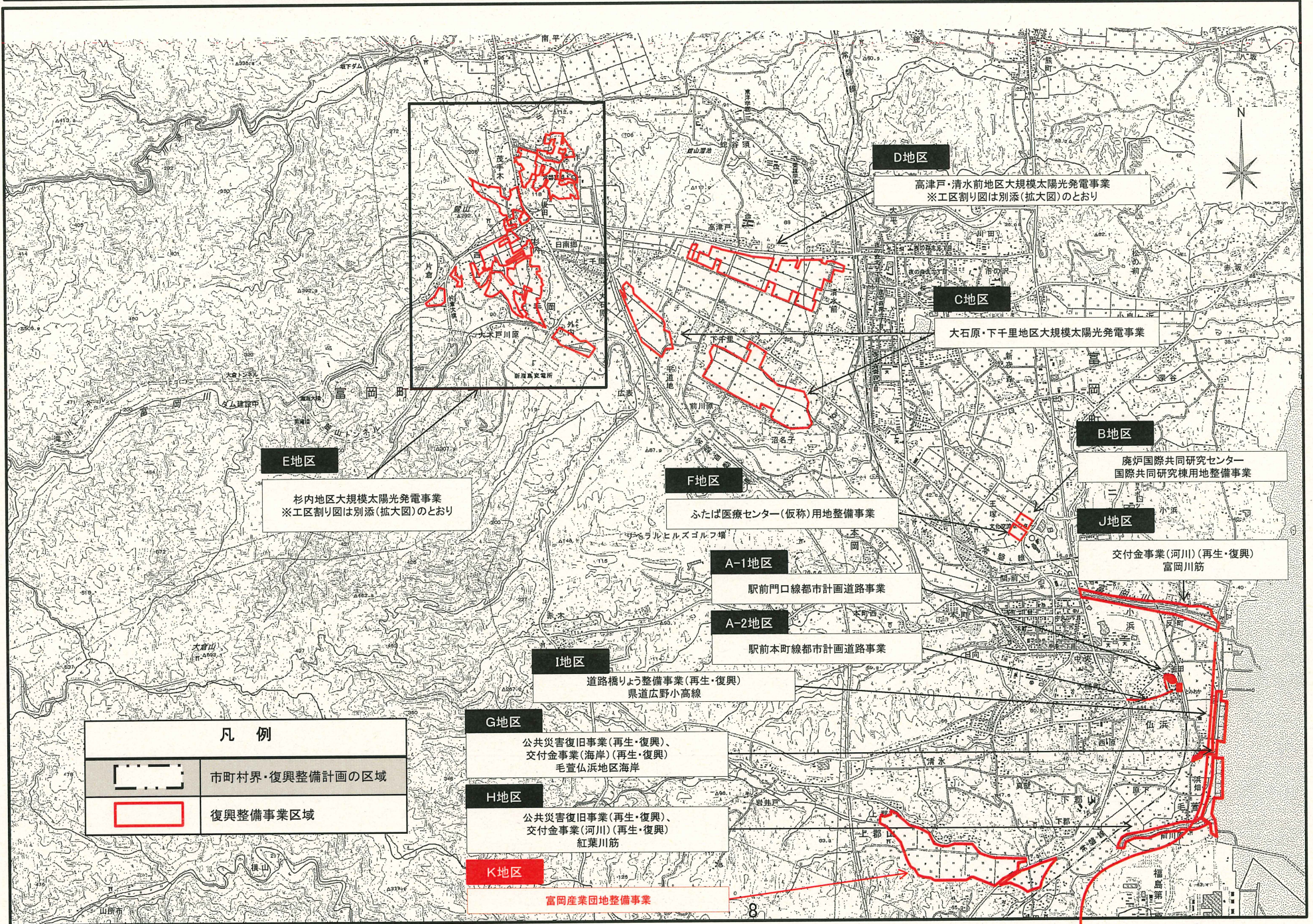
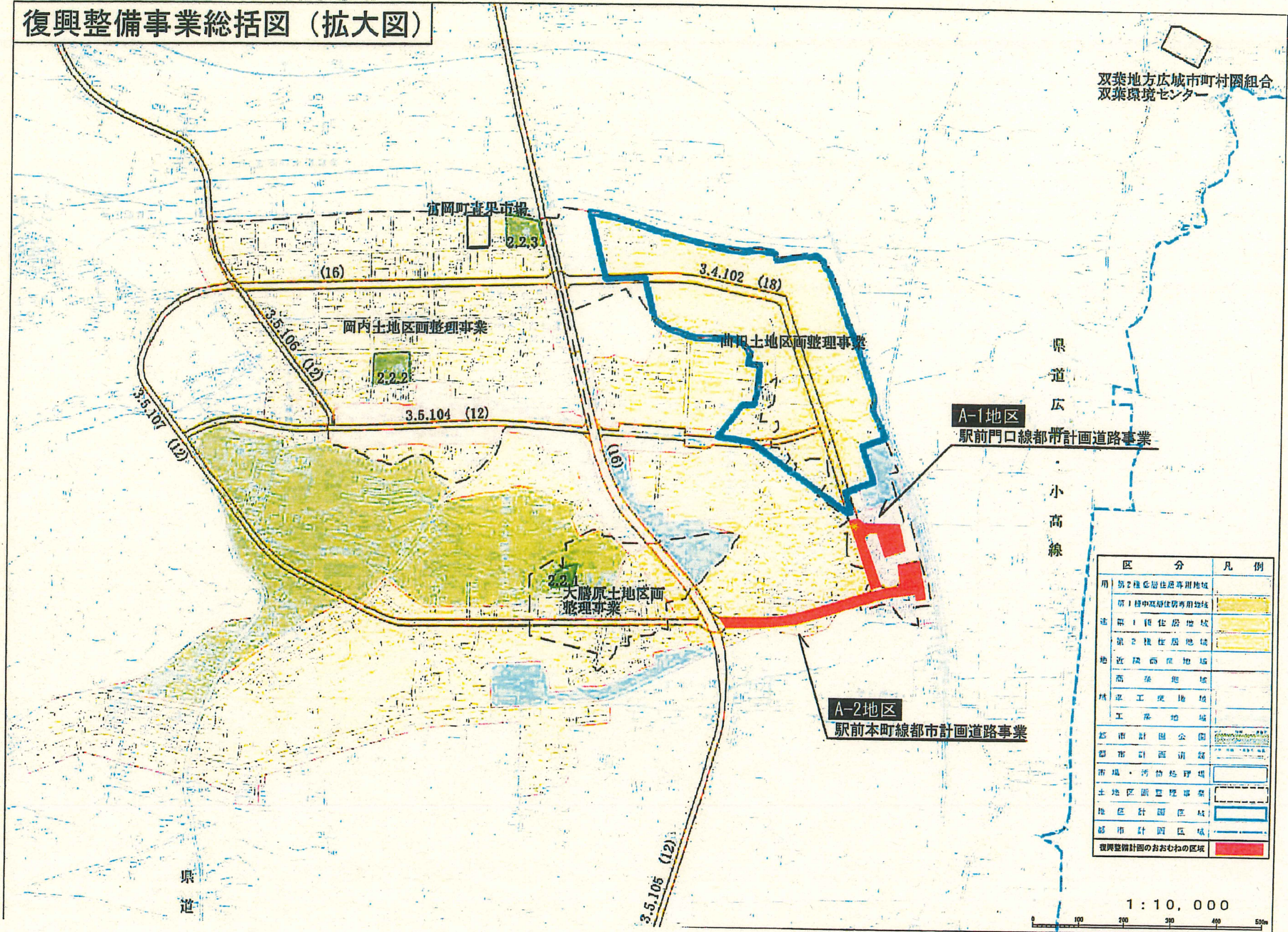


# 富岡町 復興整備計画 復興整備事業総括図



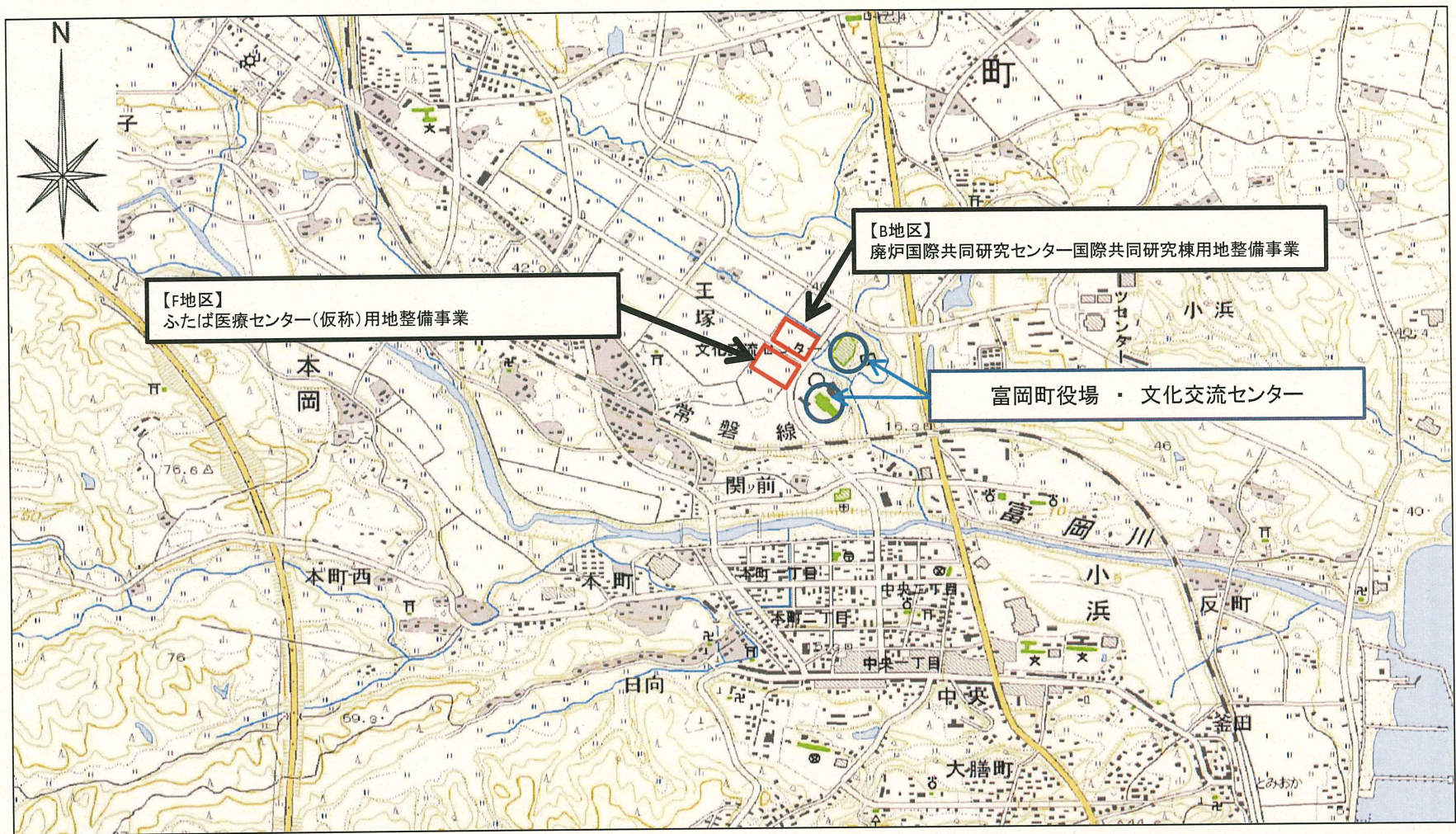


# 復興整備事業総括図（拡大図）







富岡町 復興整備計画 復興整備事業総括図 (拡大図)



【F地区】  
ふたば医療センター(仮称)用地整備事業

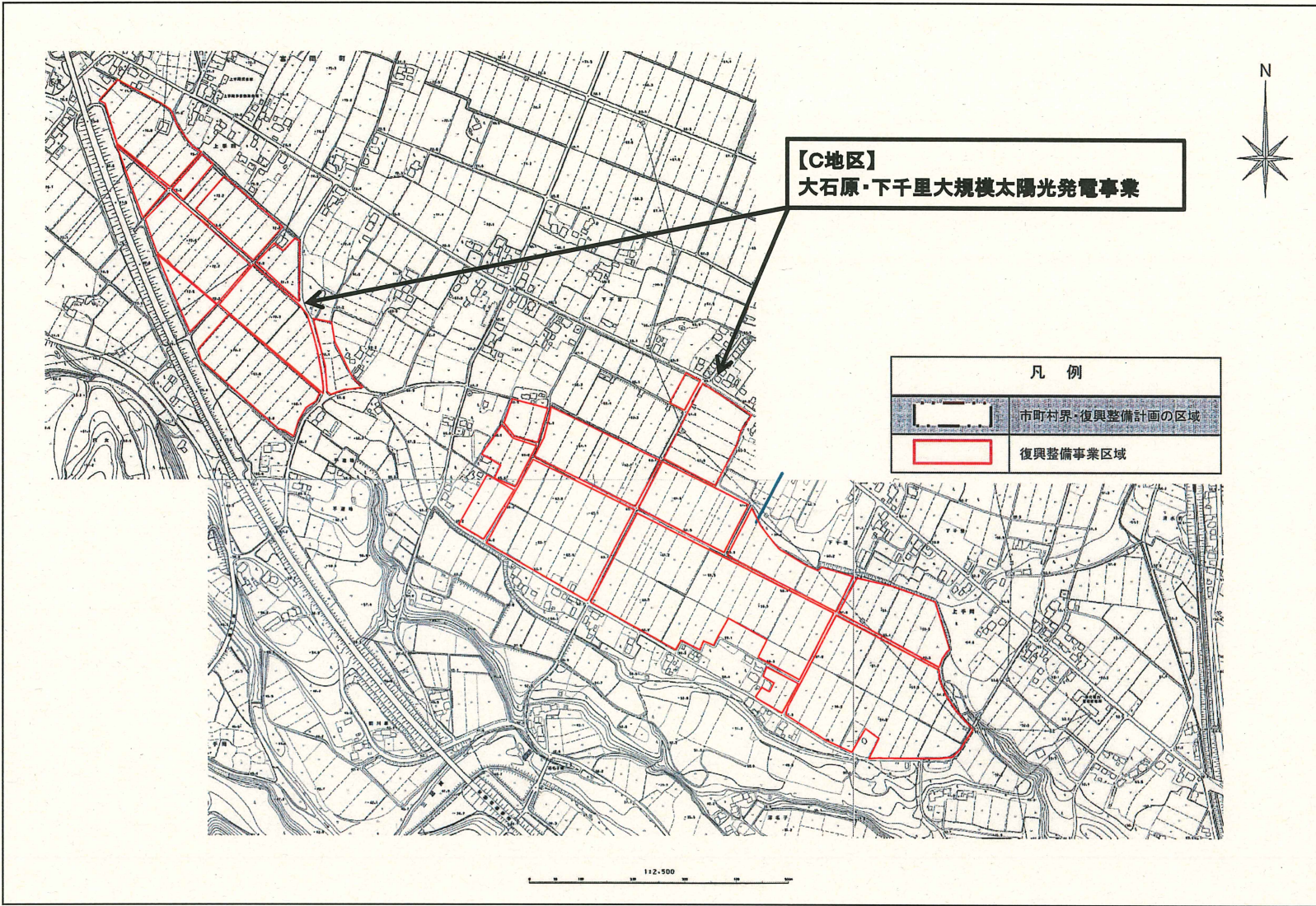
【B地区】  
廃炉国際共同研究センター国際共同研究棟用地整備事業

富岡町役場・文化交流センター

凡 例	
	市町村界・復興整備計画の区域
	復興整備事業区域

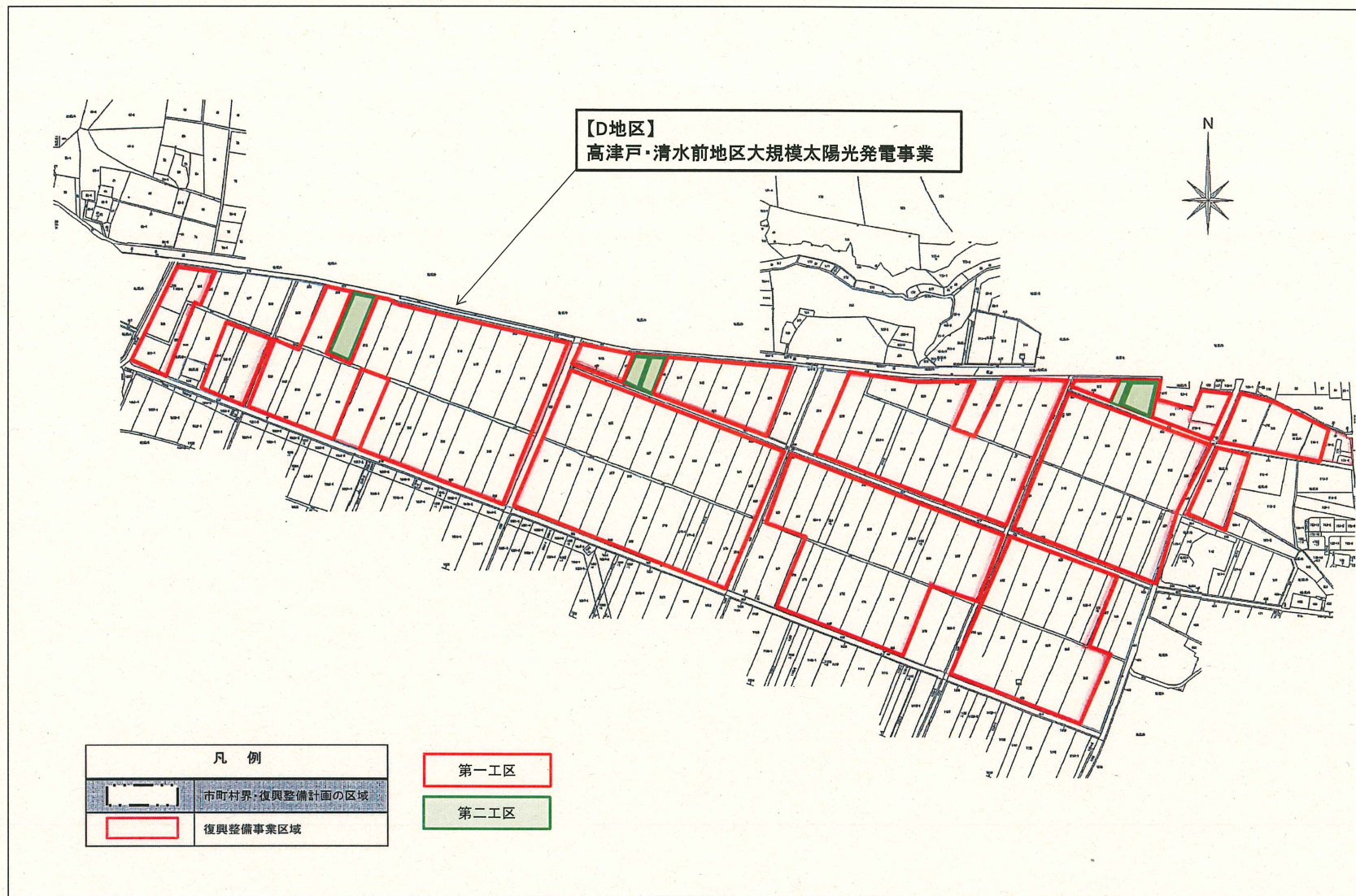


富岡町 復興整備計画 復興整備事業総括図 (拡大図)



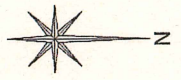


富岡町 復興整備計画 復興整備事業総括図（拡大図）

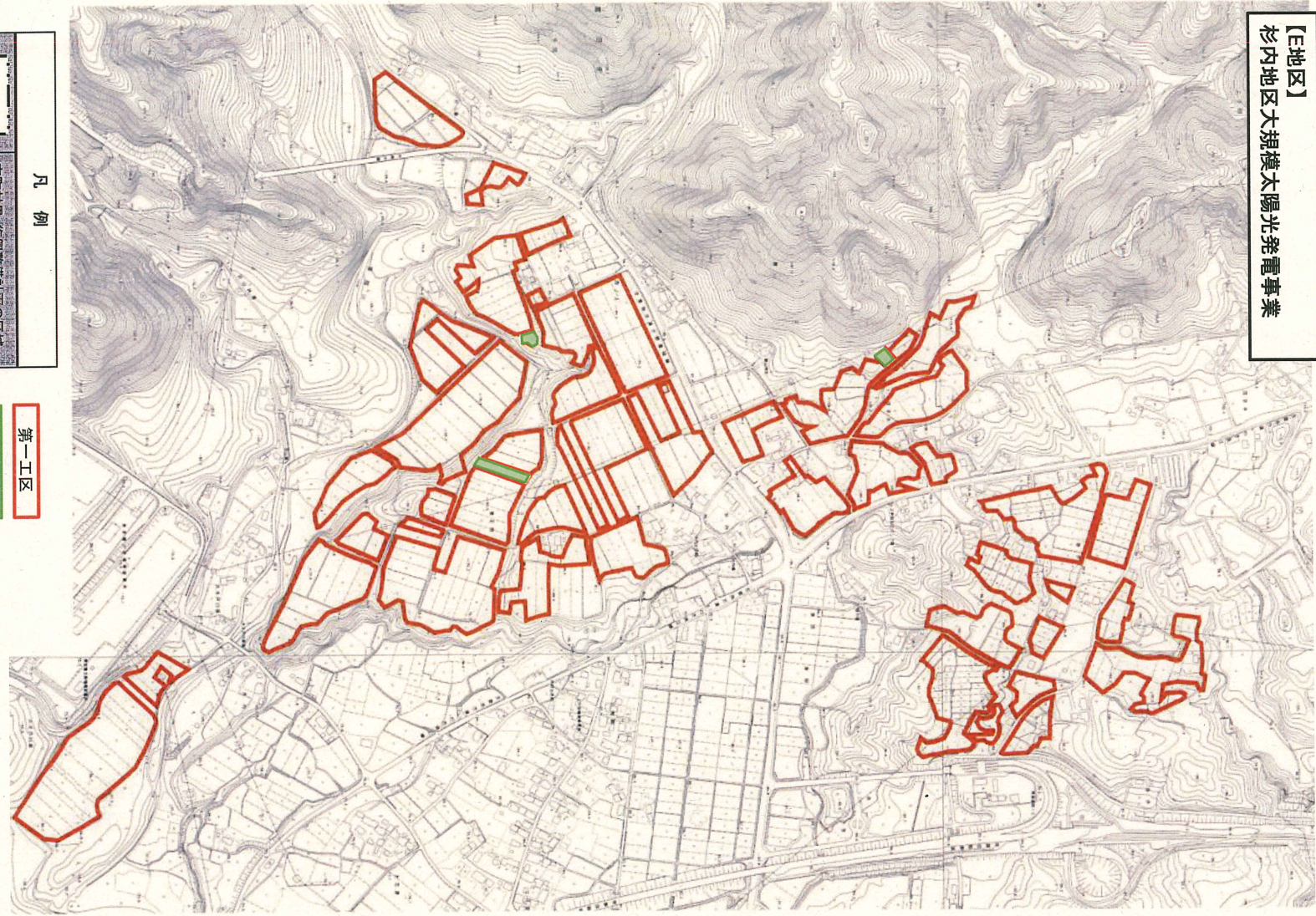




富岡町 復興整備計画 復興整備事業総括図 (拡大図)



【E地区】  
杉内地区大規模太陽光発電事業



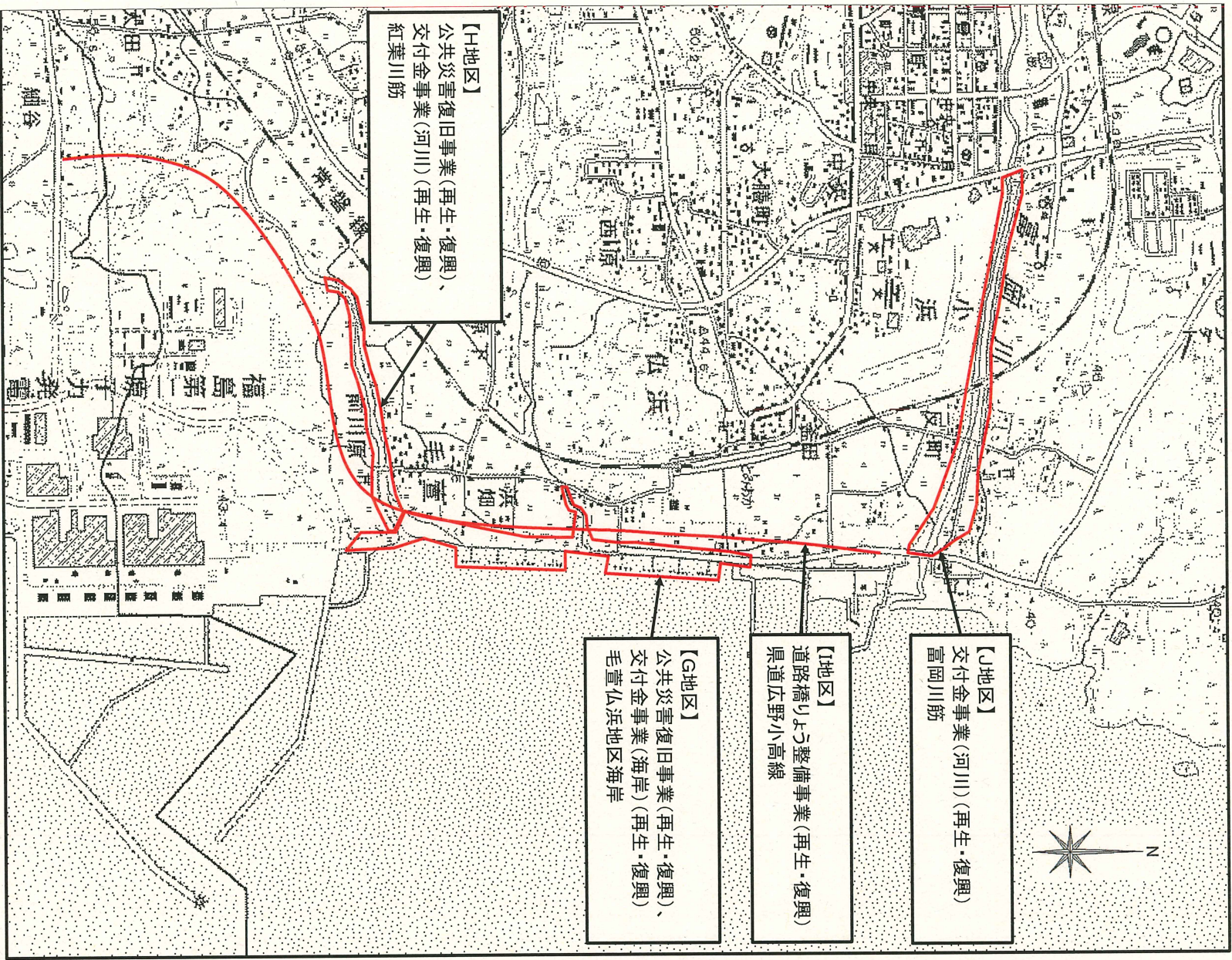
凡例

	市町村界、復興整備計画の区域
	復興整備事業区域

	第一工区
	第二工区



富岡町 復興整備計画 復興整備事業総括図 (拡大図)



【H地区】  
公共災害復旧事業(再生・復興)、  
交付金事業(河川)(再生・復興)  
紅葉川筋

【J地区】  
交付金事業(河川)(再生・復興)  
富岡川筋

【G地区】  
公共災害復旧事業(再生・復興)、  
交付金事業(海岸)(再生・復興)  
毛萱仏浜地区海岸

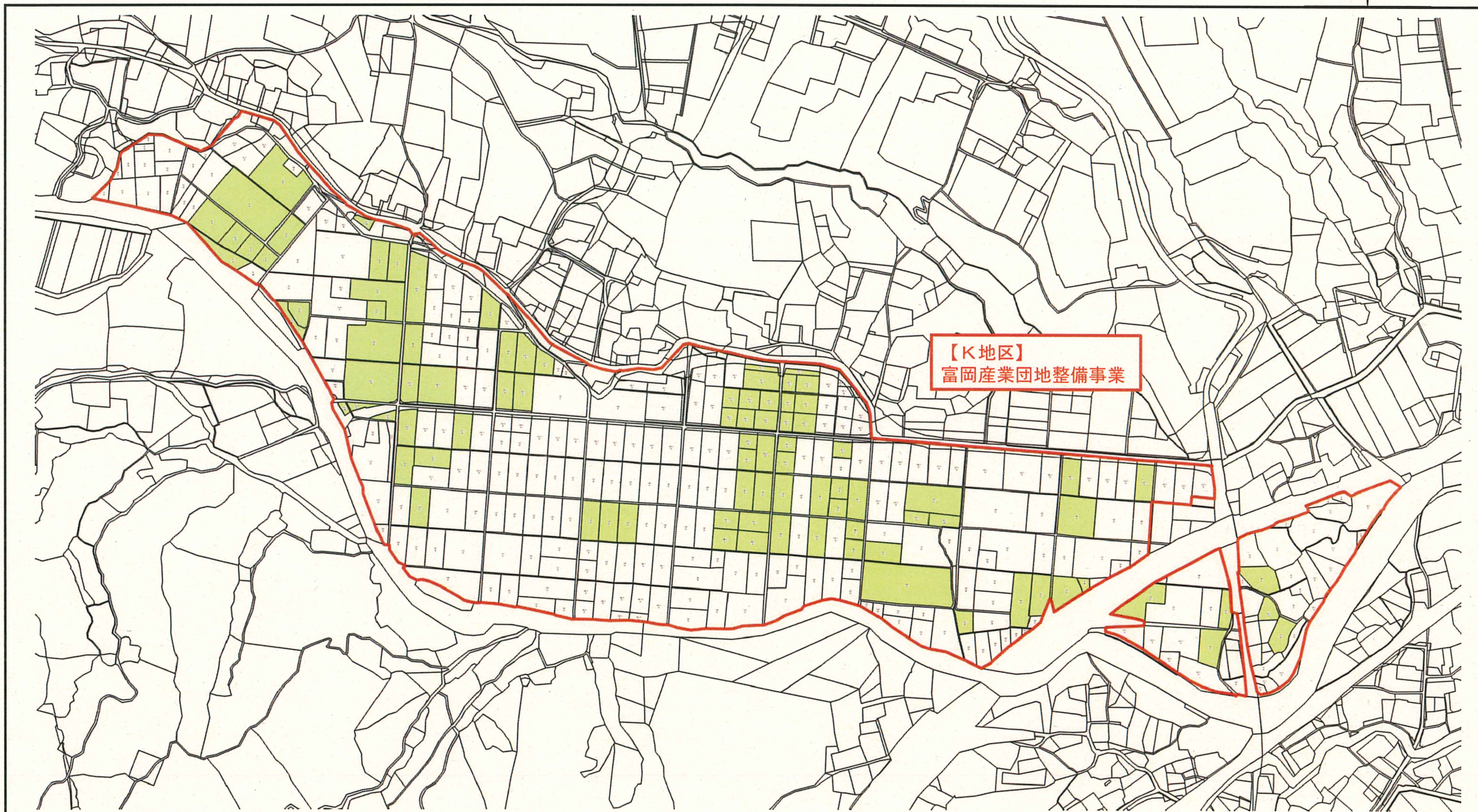
【I地区】  
道路橋りょう整備事業(再生・復興)  
県道広野小高線



凡例



	市町村界・復興整備計画の区域
	復興整備事業区域



富岡町 復興整備計画 復興整備事業総括図 (拡大図)



凡例	
	市町村界・復興整備計画の区域
	復興整備事業区域

	第一工区
	第二工区